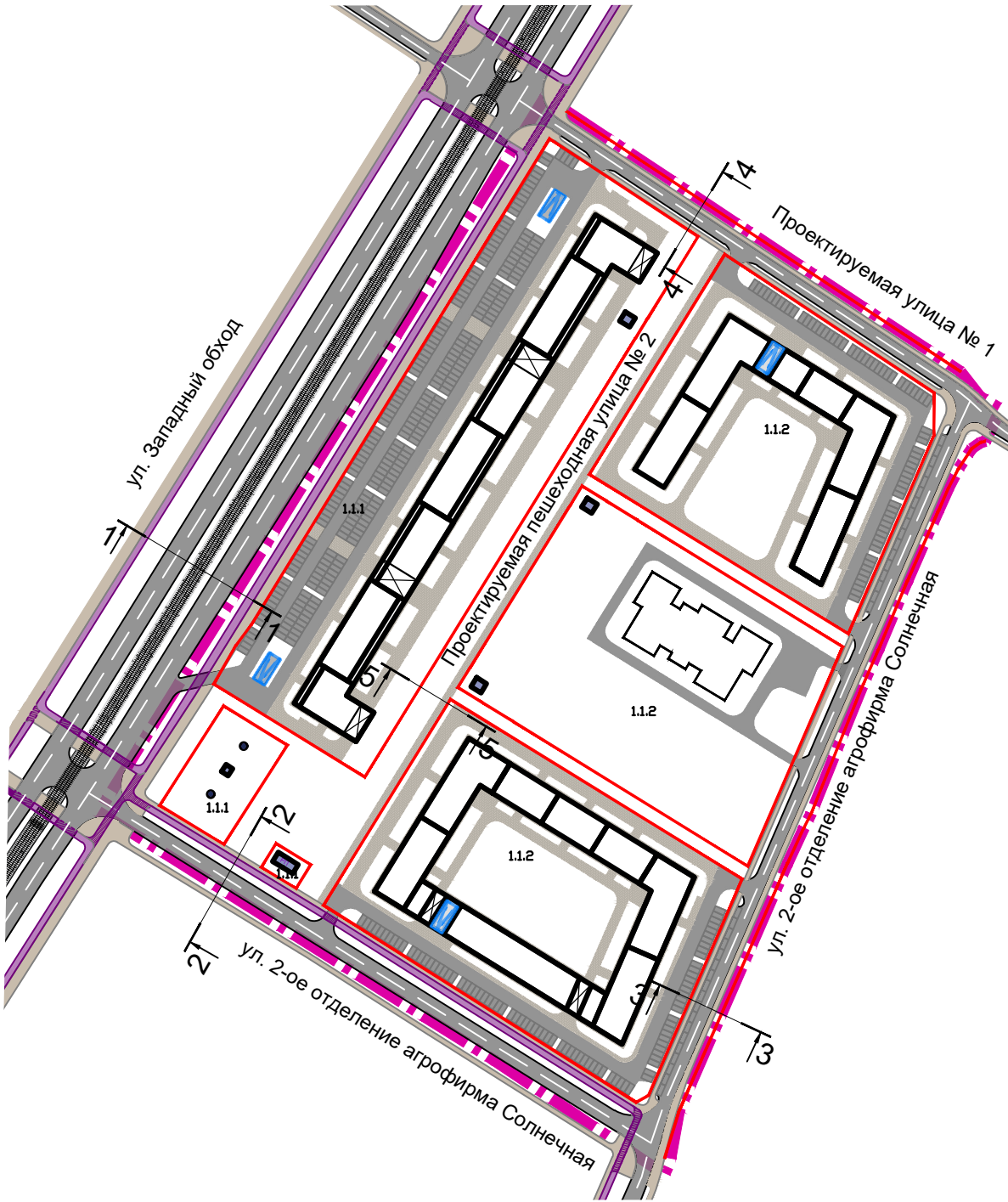


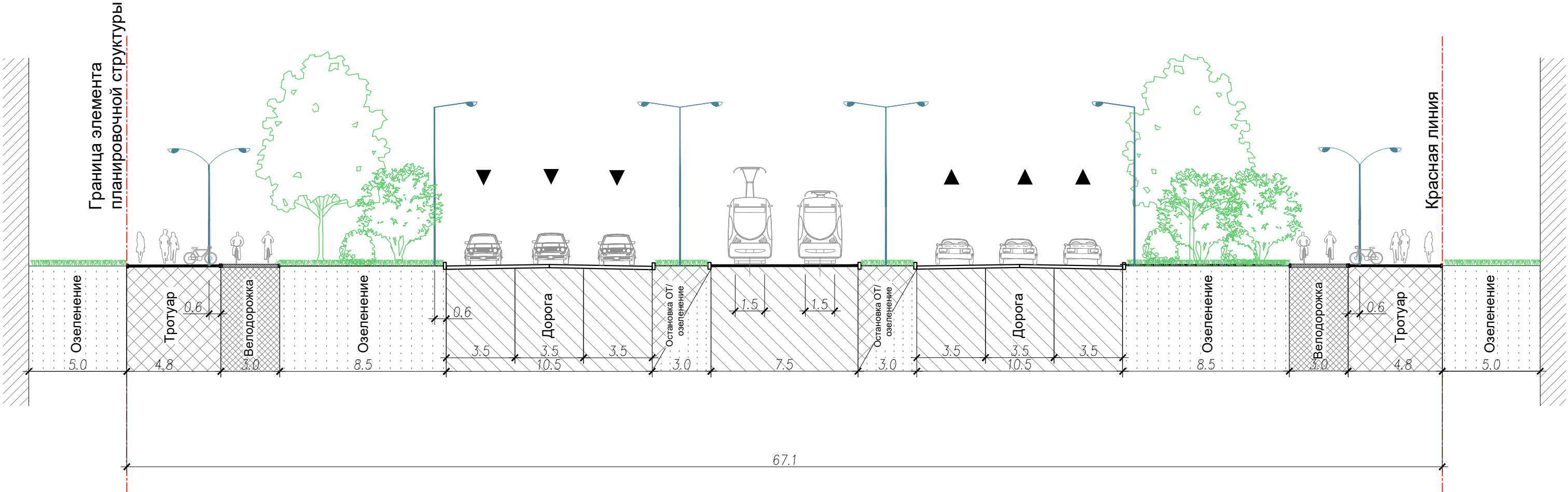
ПРОЕКТ ПЛАНИРОВКИ ТЕРРИТОРИИ И ПРОЕКТ МЕЖЕВАНИЯ ТЕРРИТОРИИ, ПРИЛЕГАЮЩЕЙ К ЗАПАДНОМУ ОБХОДУ
В ПРИКУБАНСКОМ ВНУТРИГОРОДСКОМ ОКРУГЕ ГОРОДА КРАСНОДАРА

Схема поперечных профилей улиц и проездов, включая окаймляющие элементы улично-дорожной сети М 1:200

СХЕМА ПРИВЯЗКИ ПОПЕРЕЧНЫХ ПРОФИЛЕЙ УЛИЦ БЕЗ МАСШТАБА



Поперечный профиль 1-1
67 метров
МАГИСТРАЛЬНЫЕ УЛИЦЫ
ОБЩЕГОРОДСКОГО ЗНАЧЕНИЯ
(улица Западный обход)



УСЛОВНЫЕ ОБОЗНАЧЕНИЯ

- границы проектирования

красные линии

Элементы улично-дорожной сети

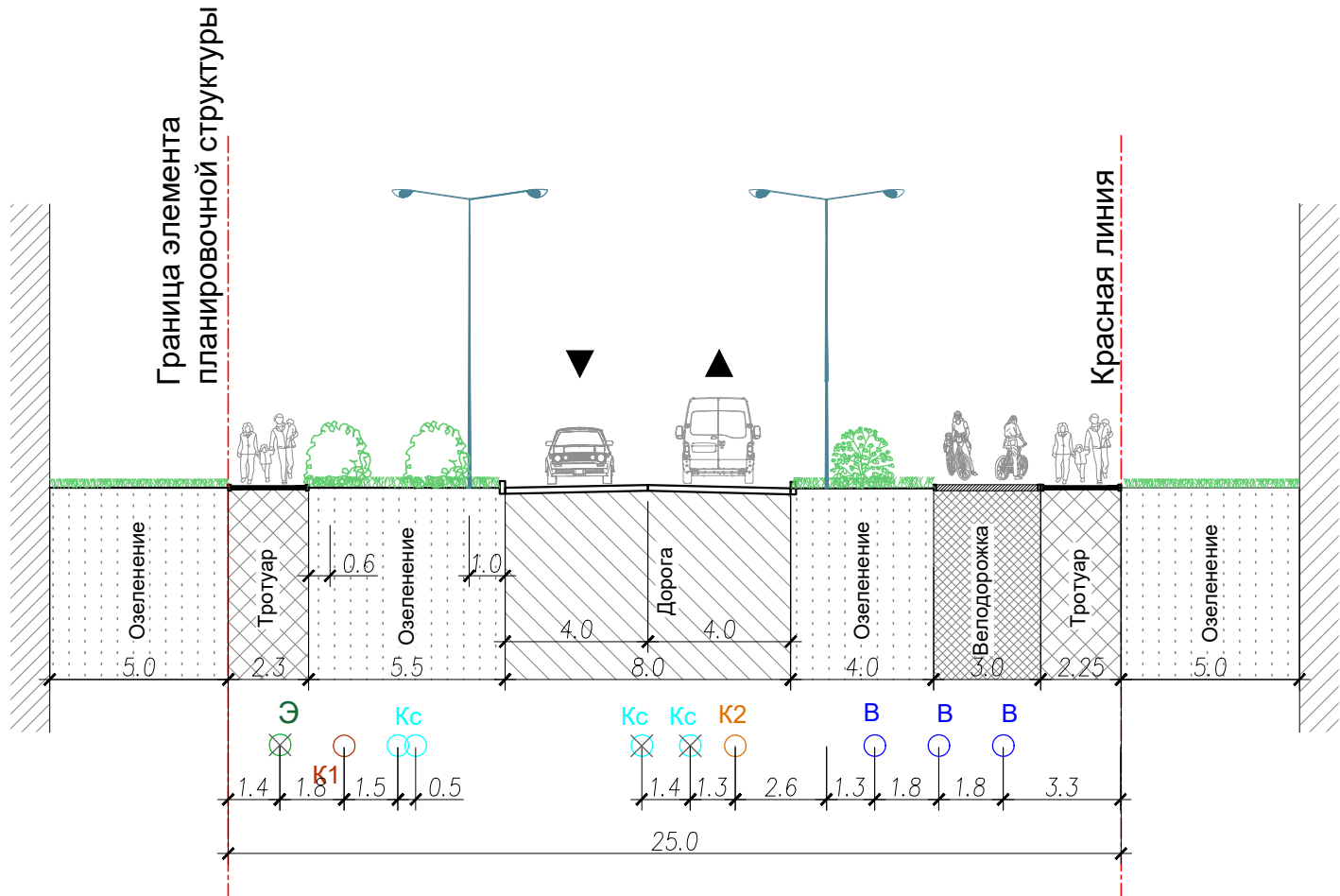
 - улицы и проезды
 - тротуар
 - укрепленный тротуар с возможностью проезда спецтехники
 - велосипедные дорожки
- Инженерные коммуникации

проект.

 - водопровод
 - канализация хозяйственно-бытовая самотечная
 - канализация дождевая закрытая самотечная
 - кабельные линии электропередач 10 кВ
 - сети связи
 - тепловая сеть

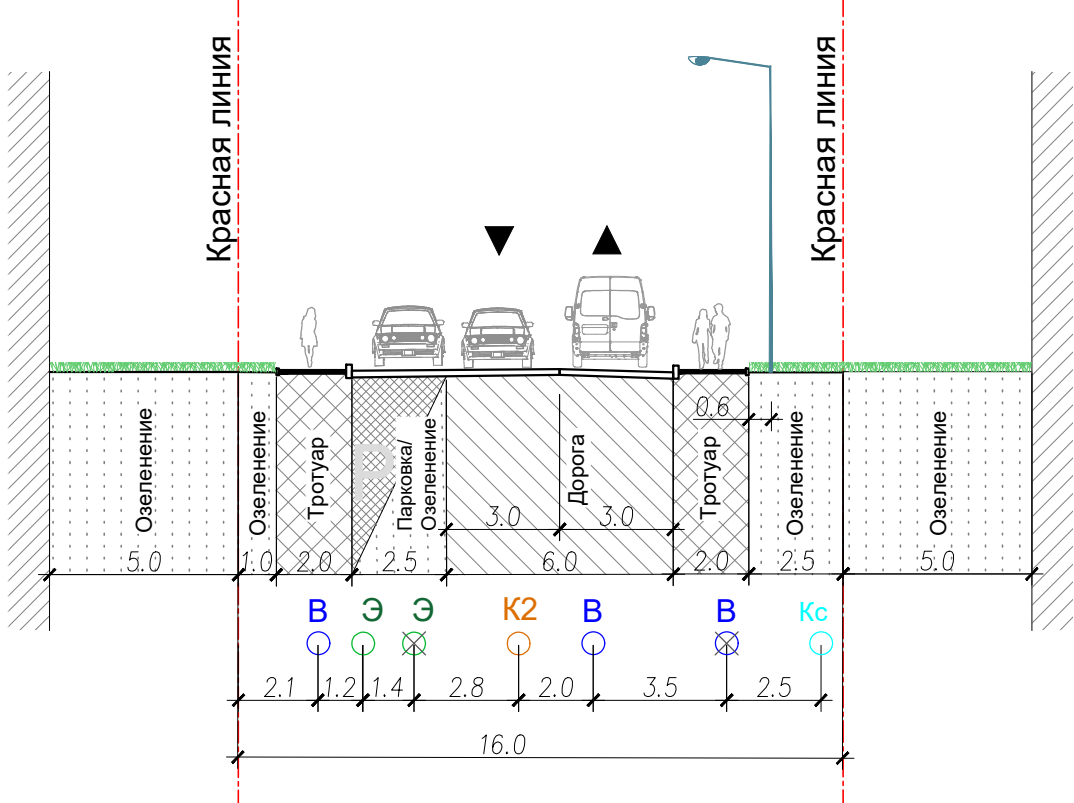
Поперечный профиль 2-2
25 метров в сложившейся застройке

МАГИСТРАЛЬНАЯ УЛИЦА
РАЙОННОГО ЗНАЧЕНИЯ (ТРАНСПОРТНО-ПЕШЕХОДНАЯ)
(ул. Отделение № 2 совхоза Солнечный)



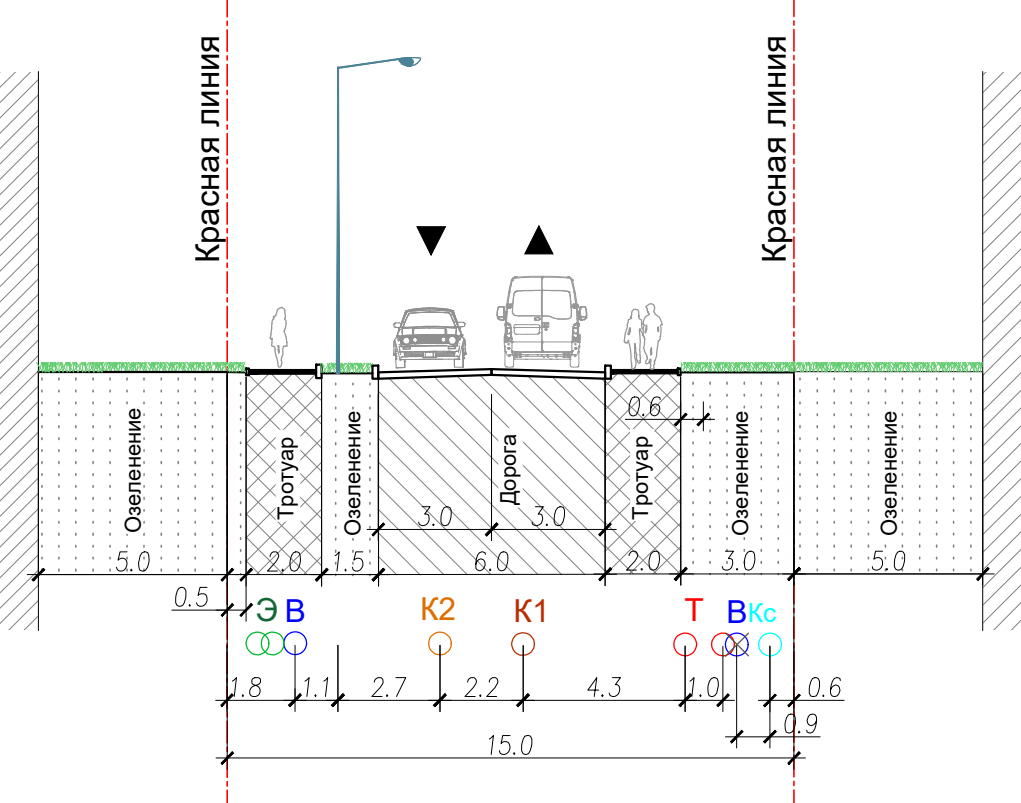
Поперечный профиль 3-3
16 метров

УЛИЦА МЕСТНОГО ЗНАЧЕНИЯ
В ЖИЛОЙ ЗАСТРОЙКЕ
(ул. Отделение № 2 совхоза Солнечный)



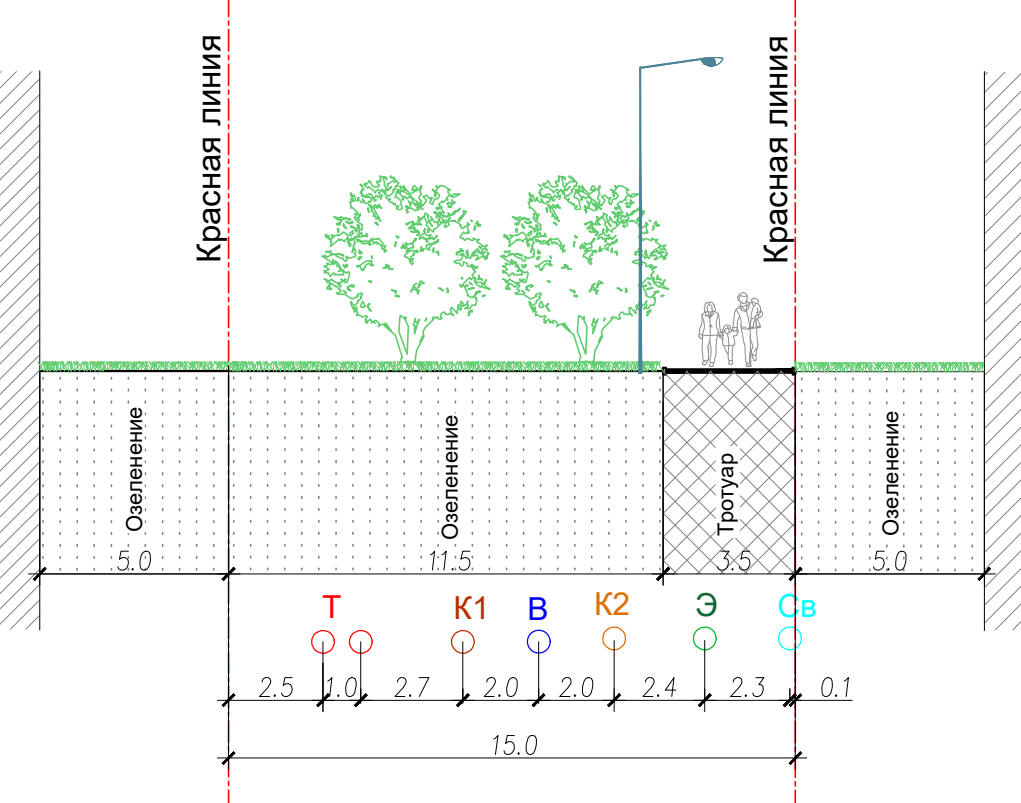
Поперечный профиль 4-4
15 метров

УЛИЦА МЕСТНОГО ЗНАЧЕНИЯ В
ЖИЛОЙ ЗАСТРОЙКЕ
(Проектируемая улица № 1)



Поперечный профиль 5-5
15 метров

ПЕШЕХОДНАЯ УЛИЦА
(Проектируемая пешеходная улица № 2)



07-21-КК-4304/21			
Проект планировки территории и проект межевания территории, прилегающей к Западному обходу в Прикубанском внутригородском округе города Краснодара			
Материалы по обоснованию		Стадия	Лист
Рук. проекта В.В. Романова		ППТ	11
Инженер И.А. Савина			15
Схема поперечных профилей улиц и проездов, включая окаймляющие элементы улично-дорожной сети М 1:200		ООО "НИИ ПГ" Санкт-Петербург	